



Saint - Auguste

Saint-Auguste

Lieu-dit : Le Pêlon

Liste des parcelles cadastrales

VILLE	Div.	COMMUNE	Div.	CADASTRE		N° ordre	DESCRIPTION PARCELLE	SUPERFICIE
				Section	N°			
CHA	16	March -A-Pnt	2	A	30 R 50	0011	Bois de Jumet, pré	3.720
CHA	16	March -A-Pnt	2	A	30 C 85	0014	rue de Jumet, pré	250
CHA	16	March -A-Pnt	2	A	30 X 102	0016	rue de Jumet, terre v.v.	1.855
CHA	16	March -A-Pnt	2	A	30 S 50	0020	Bois de Jumet, terre v.v.	1.430
CHA	16	March -A-Pnt	2	A	30 F 124	0029	rue de Jumet, terre v.v.	4.847
CHA	16	March -A-Pnt	2	A	30 L 129	0034	rue de Jumet, pré	1.560
CHA	16	March -A-Pnt	2	A	30 E 130	0036	Bois de Jumet, terre v.v.	14.925
CHA	16	March -A-Pnt	2	A	30 L 76	0007	rue St Henry, pré	230
CHA	16	March -A-Pnt	2	A	30 D 85	0015	rue de Jumet, pré	30
							Superficie totale m² :	28.847

Affectation au plan de secteur

Zone d' Aménagement Communal Concerté

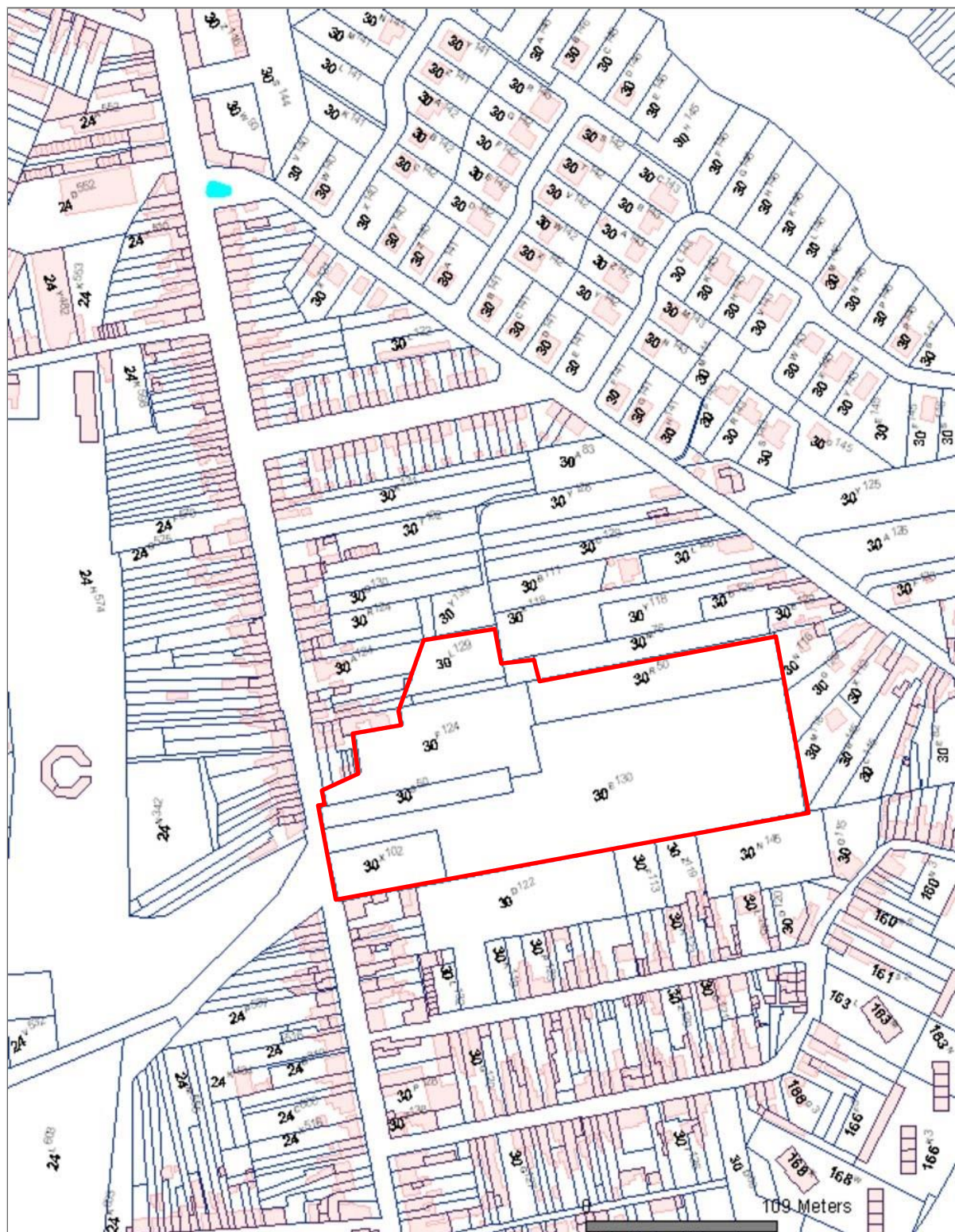
Situation et accès

Rue de Jumet, 6030 Marchienne-Au-Pont

Remarque

Le site pourrait faire l'objet d'une demande de SAR





RÉGION WALLONNE

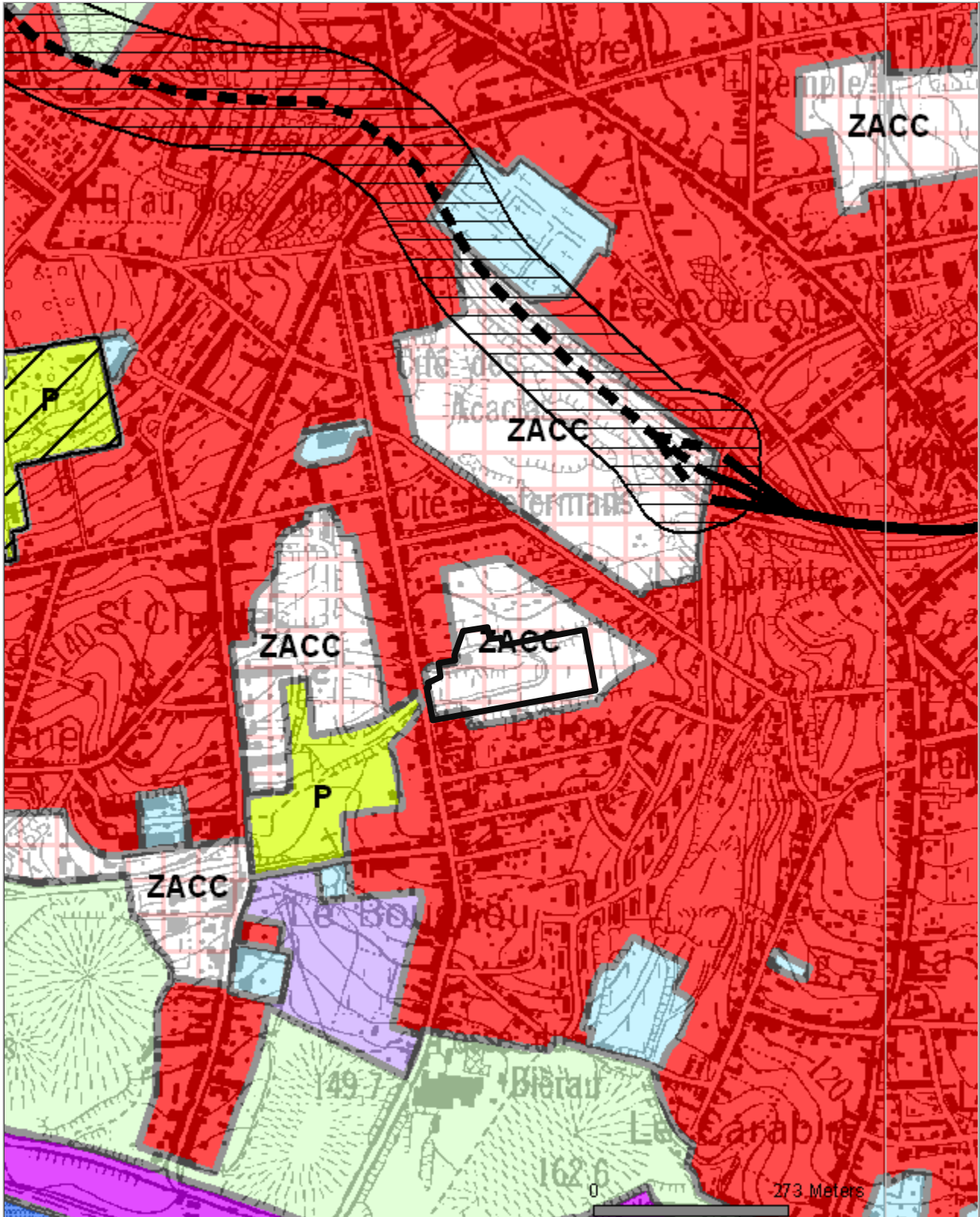
**Direction Générale de l'Aménagement du Territoire,
du Logement et du Patrimoine**


Rue des Brigades d'Irlande, 1 - 5100 Jambes

Ce document n'a pas de valeur juridique.

L'information contenue est donnée à titre indicatif.

Fond de plan : - © Institut Géographique National - Bruxelles
- © PLI.DGATLP - Namur



 <p>RÉGION WALLONNE</p>	<p>Direction Générale de l'Aménagement du Territoire, du Logement et du Patrimoine Rue des Brigades d'Irlande, 1 - 5100 Jambes</p> <p><i>Ce document n'a pas de valeur juridique. L'information contenue est donnée à titre indicatif.</i></p> <p>Fond de plan : - Institut Géographique National - Bruxelles - PLI DGATLP - Namur</p>	<p>Plan de secteur (version coordonnée)</p>
--	---	---